

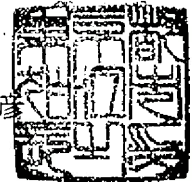


狛江市告示第123号

都市計画法（昭和43年法律第100号）第21条第2項において準用する同法第19条第1項の規定により、調布都市計画高度地区の変更を決定したので、同法第21条第2項において準用する同法第20条第1項の規定により、次のとおり告示し、同条第2項の規定により、当該都市計画の図書を公衆の縦覧に供する。

平成30年3月30日

狛江市長
高橋 都彦



- 1 都市計画の種類
調布都市計画高度地区
- 2 都市計画を定める土地の区域
狛江市岩戸北一丁目及び二丁目各地内
- 3 関係図書の閲覧場所
狛江市役所都市建設部まちづくり推進課（5階）

調布都市計画高度地区の変更（狛江市決定）

都市計画高度地区を次のように変更する。

※（ ）内の数値は変更前のもの。

種 類	面 積	建築物の高さの最高限度又は最低限度	備 考
第1種 高度地区	約 ha 372.4 (372.4)	建築物の各部分の高さ（地盤面からの高さによる。以下同じ。）は、当該部分から前面道路の反対側の境界線又は隣地境界線までの真北方向の水平距離の0.6倍に5メートルを加えたもの以下とする。	
第2種 高度地区	約 ha 2.1	建築物の各部分の高さは、当該部分から前面道路の反対側の境界線又は隣地境界線までの真北方向の水平距離が8メートル以内の範囲にあつては、当該水平距離の1.25倍に5メートルを加えたもの以下とし、当該真北方向の水平距離が8メートルを超える範囲にあつては、当該水平距離から8メートルを減じたものの0.6倍に15メートルを加えたもの以下とする。	
第3種 高度地区	約 ha 17.0	建築物の各部分の高さは、当該部分から前面道路の反対側の境界線又は隣地境界線までの真北方向の水平距離が8メートル以内の範囲にあつては、当該水平距離の1.25倍に10メートルを加えたもの以下とし、当該真北方向の水平距離が8メートルを超える範囲にあつては、当該水平距離から8メートルを減じたものの0.6倍に20メートルを加えたもの以下とする。	
20m 第1種 高度地区	約 ha 37.6 (40.5)	1 建築物の各部分の高さ（地盤面からの高さによる。以下同じ。）は、当該部分から前面道路の反対側の境界線又は隣地境界線までの真北方向の水平距離の0.6倍に5メートルを加えたもの以下とする。 2 建築物の地盤面からの高さ（以下「絶対高さ」という。）は20メートル以下とする。	
25m 第2種 高度地区	約 ha 133.5 (130.6)	1 建築物の各部分の高さは、当該部分から前面道路の反対側の境界線又は隣地境界線までの真北方向の水平距離が8メートル以内の範囲にあつては、当該水平距離の1.25倍に5メートルを加えたもの以下とし、当該真北方向の水平距離が8メートルを超える範囲にあつては、当該水平距離から8メートルを減じたものの0.6倍に15メートルを加えたもの以下とする。 2 絶対高さは、25メートル以下とする。	
30m 第2種 高度地区	約 ha 18.0	1 建築物の各部分の高さは、当該部分から前面道路の反対側の境界線又は隣地境界線までの真北方向の水平距離が8メートル以内の範囲にあつては、当該水平距離の1.25倍に10メートルを加えたもの以下とし、当該真北方向の水平距離が8メートルを超える範囲にあつては、当該水平距離から8メートルを減じたものの0.6倍に20メートルを加えたもの以下とする。 2 絶対高さは、30メートル以下とする。	
合 計	約 ha 580.6		

（最高限度）

1 制限の緩和
(1) この規定の適用による隣地との関係等による緩和に関する措置は、次の各号に定めるところによる。ただし、イの規定については、北側の前面道路又は隣地との関係についての建築物の各部分の高さの最高限度（以下「斜線型高さ制限」という。）が定められている場合において、その高さを算定するときに限る。 ア 北側の前面道路の反対側に水面、線路敷その他これらに類するもの（以下「水面等」という。）がある場合又は敷地の北側の隣地境界線に接して水面等がある場合においては、当該前面道路の反対側の境界線又は当該水面等に接する隣地境界線は、当該水面等の幅の2分の1だけ外側にあるものとみなす。 イ 敷地の地盤面が北側の隣地（北側に前面道路がある場合においては、当該前面道路の反対側の隣接地をいう。以下同じ。）の地盤面（隣地に建築物がない場合においては、当該隣地の平均地表面をいう。以下同じ。）より1メートル以上低い場合においては、当該敷地の地盤面は当該高低差から1メートルを減じたものの2分の1だけ高い位置にあるものとみなす。
(2) 一の敷地とみなすこと等による緩和の措置は、次の各号に定めるところによる。 ア 建築物の敷地又は建築物の敷地以外の土地で二以上のものが一団地を形成している場合において、建築基準法（昭和25年法律第201号、以下「基準法」という。）第86条第1項（同法第86条の2第8項においてこれらの規定を準用する場合を含む。）の規定により一又は二以上の建築物の一の敷地とみなす敷地については、当該一団地を当該一又は二以上の建築物の一の敷地とみなし、この規定を適用する。 イ 一定の一団の土地の区域について、基準法第86条第2項（同法第86条の2第8項においてこれらの規定を準用する場合を含む。）の規定により、当該区域内に存することとなる各建築物の一の敷地とみなす敷地については、当該一定の一団の土地の区域をこれらの建築物の一の敷地とみなし、この規定を適用する。
2 適用の除外
(1) この規定の適用の際、現に存する建築物又は現に建築、修繕若しくは模様替の工事中の建築物が当該規定に適合しない部分を有する場合においては、当該建築物の部分に対しては、当該規定は適用しない。
(2) 都市計画法（昭和43年法律第100号）第8条第1項第3号に規定する高度利用地区の区域内又は第12条の5第2項第3号に規定する地区計画等の地区整備計画で、建築物の高さの最高限度が定められている区域内において建築する建築物については、絶対高さに関する規定は適用しない。
3 認定による特例
(1) 既存不適格建築物等の建替えの特例 この規定の適用の際、現に存する建築物又は現に建築の工事中の建築物であつて、当該規定に適合しない部分を有するものの建替えて、次の各号に該当し、市長が認定するものは、斜線制限型高さ制限においてその高さを算定する場合を除き、当該規定を適用しない。 この場合において、市長が認定するときは、あらかじめ市長の諮問機関の意見を聞くものとする。 ア 狛江市まちづくり条例（平成15年狛江市条例第12号。以下「条例」という。）第25条第1項に規定する開発事業等に該当するものは、条例第6章の規定による開発等協議等の手続きを経ているもの。 イ 建替え後の建築物の敷地面積が、原則として現に存する建築物の敷地面積を下回らないこと。 ウ 建替え後の建築物の最高高さが、現に存する建築物の最高高さ以下であること。 エ 建替え後の絶対高さで定める高さを超える部分を含む階の床面積の合計が、現に存する建築

（最高限度）

(最高限度)	<p>物の当該部分の床面積の合計以下であること。</p> <p>オ 建替え後の計画が、建替え前と比較して周囲の環境に与える影響が改善されるものであるか、又は同程度であること。</p> <p>(2) 良好な建築計画に対する特例</p> <p>次の各号の一に該当する建築物で、敷地面積が 5,000 平方メートル以上あり、公共施設が整備された良好な建築計画であると、市長が認定するものは、斜線型高さ制限においてその高さを算定する場合を除き、当該規定を適用しない。この場合において、市長が認定するときは、あらかじめ市長の諮問機関の意見を聞くものとする。</p> <p>ア 20m 第一種高度地区内において絶対高さが、25 メートルを超えないもの。</p> <p>イ 25m 第二種高度地区内において絶対高さが、30 メートルを超えないもの。ただし、敷地面積が 10,000 平方メートル以上の場合は、37.5 メートルを超えないもの。</p> <p>ウ 30m 第二種高度地区内において絶対高さが、37.5 メートルを超えないもの。</p> <p>4 許可による特例</p> <p>次の各号の一に該当する建築物で、特定行政庁（当該建築物に関する建築基準法上の事務について権限を有する特定行政庁をいう。以下同じ。）が許可したものについては、この規定は適用しない。ただし、第 2 号の規定について、特定行政庁が許可するものは斜線型高さ制限において、高さを算定するときに限る。この場合において、特定行政庁は、第 2 号又は第 3 号に該当するものについて許可するときは、あらかじめ建築審査会の同意を得るものとする。</p> <p>(1) 都市計画として決定した一団地の住宅施設に係る建築物で土地利用上適当と認められるもの</p> <p>(2) 建築基準法施行令（昭和 25 年政令第 338 号）第 136 号に定める敷地内空地及び敷地規模を有する敷地に総合的な設計に基づいて建築される建築物で、市街地の環境の整備改善に資すると認められるもの</p> <p>(3) その他公益上やむを得ないと認め、又は周囲の状況等により環境上支障がないと認められる建築物</p>

変更概要

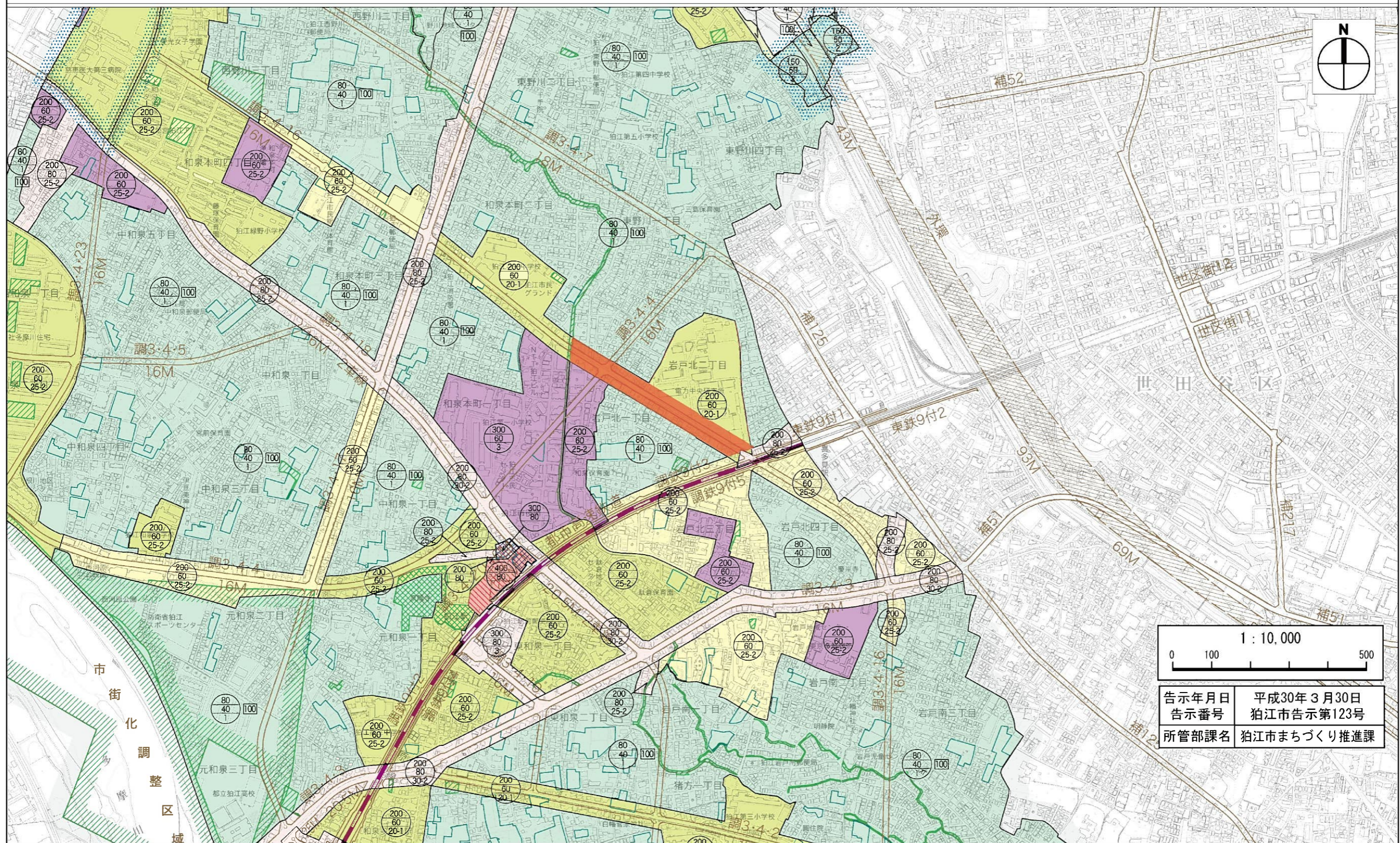
番号	変更箇所	変更前	変更後	面積	備考
①	狛江市岩戸北二丁目地内	第一種高度地区	25m 第二種高度地区	約 ha 0.0 (約 50 m ²)	
②	狛江市岩戸北一丁目及び岩戸北二丁目各地内	20m 第一種高度地区	25m 第二種高度地区	約 ha 2.9	
③	狛江市岩戸北二丁目地内	20m 第一種高度地区	第一種高度地区	約 ha 0.0 (約 120 m ²)	

「種類、位置、及び区域は、計画図表示のとおり」

理由 : 岩戸北二丁目周辺地区地区計画の決定に伴い、市街地環境と土地利用上の観点並びに都市計画道路及び区画道路の整備に伴う道路線形変更により、高度地区を変更する。

調布都市計画高度地区

総括図〔狛江市決定〕



1 : 10,000

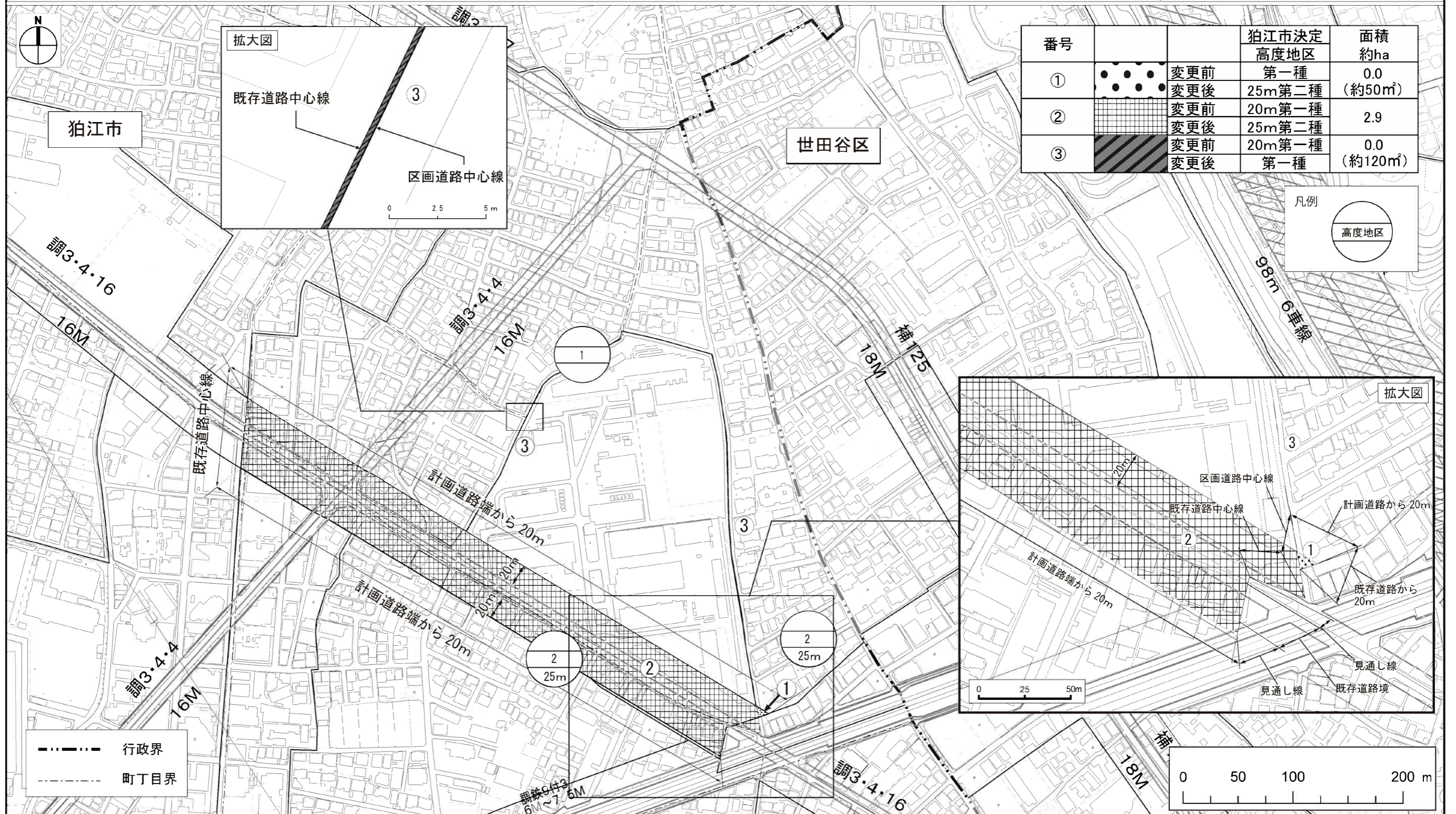
0 100 500

告示年月日	平成30年3月30日
告示番号	狛江市告示第123号
所管部課名	狛江市まちづくり推進課

平成二十九年三月作成

調布都市計画高度地区

計画図〔狛江市決定〕



(承認番号) 29都市基街都第57号、平成29年6月9日
 この地図は、東京都知事の承認を受けて、東京都縮尺2,500分の1地形図を利用して作成したものである。(承認番号) 29都市基交著第42号