狛 江 市

用 途 地 域

188（多摩） 東京都都市計画道路網図

調布都市計画用途地域（東京都決定）計画図　その２

35−7 西 調 布	35−8 調布ヶ丘	35−9 つつじヶ丘
35−12 京王多摩川	35−13 国 領 町	35−14 和 泉
	35−18 中 野 島	35−19 狛 江

行 政 区 画

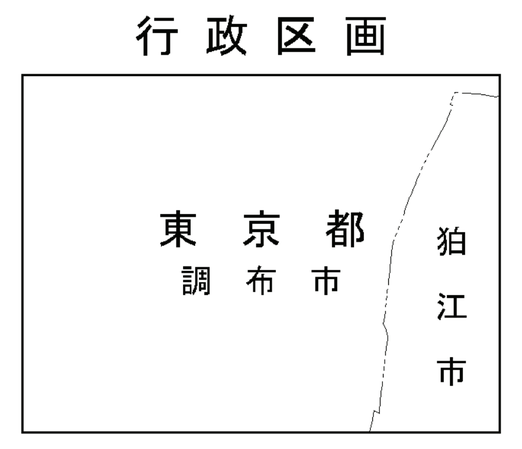

狛 江 市

用 途 地 域

国　領　町

（総数６面中２番）

1：2，500　東京都地形図
35−13（ＩＸ−ＬＤ33−2）

図面番号
狛江市 2／6

	1	
	2	3
4	5	6

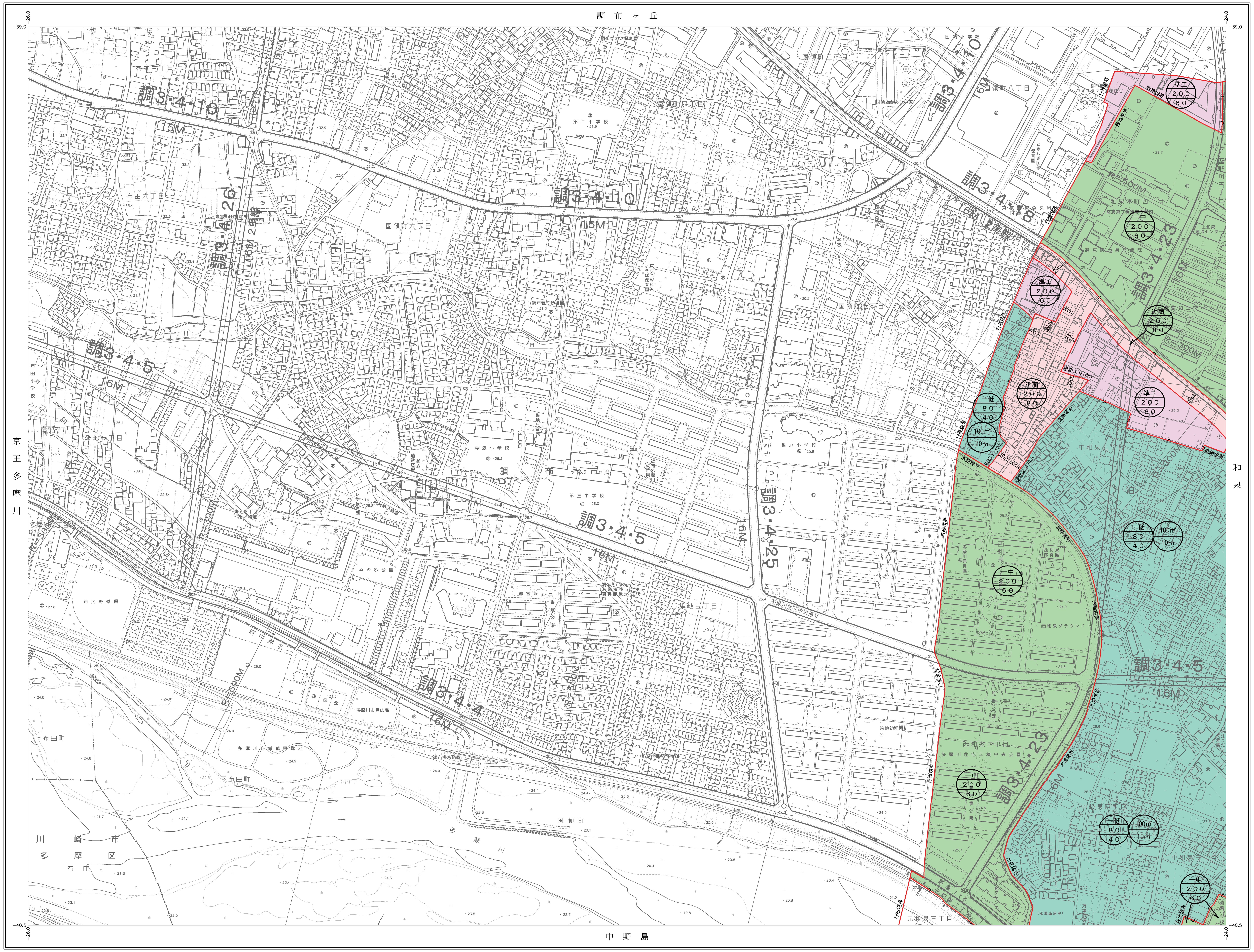

凡　例	
	第一種低層住居専用地域
	第二種低層住居専用地域
	第一種中高層住居専用地域
	第二種中高層住居専用地域
	第 一 種 住 居 地 域
	第 二 種 住 居 地 域
	準 住 居 地 域
	近 隣 商 業 地 域
	商 業 地 域
	準 工 業 地 域
	工 業 地 域
	工 業 専 用 地 域

凡　例

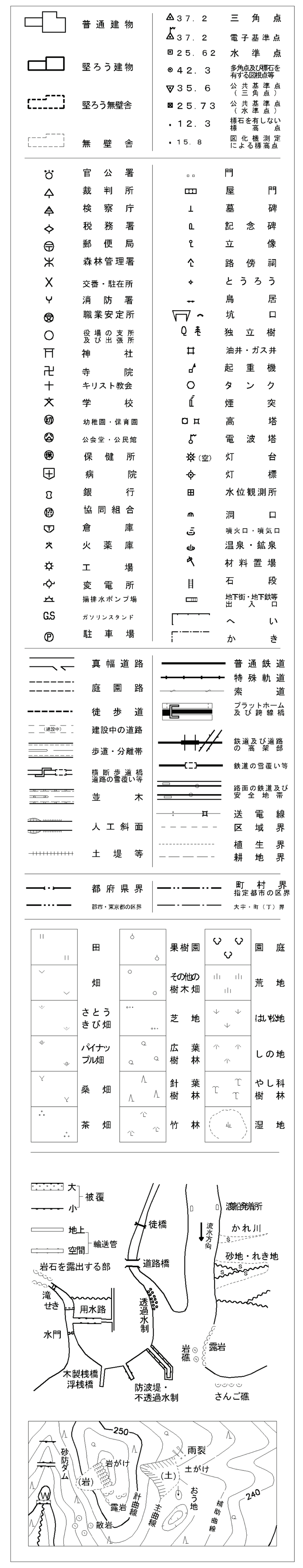

「この地図は、東京都縮尺1/2,500地形図（平成27年度版）を使用したものである。（承認番号 27都市基交測第45号・許諾番号 ＭＭＴ利許第27061号-23）」

「（承認番号）27都市基街都第170号、平成27年9月18日」

1

1. 平成27年3月測量　　座標系　第IX系
等高線間隔　2ｍ

1：2，500

0　50　100　200　300　400　500m

国　領　町