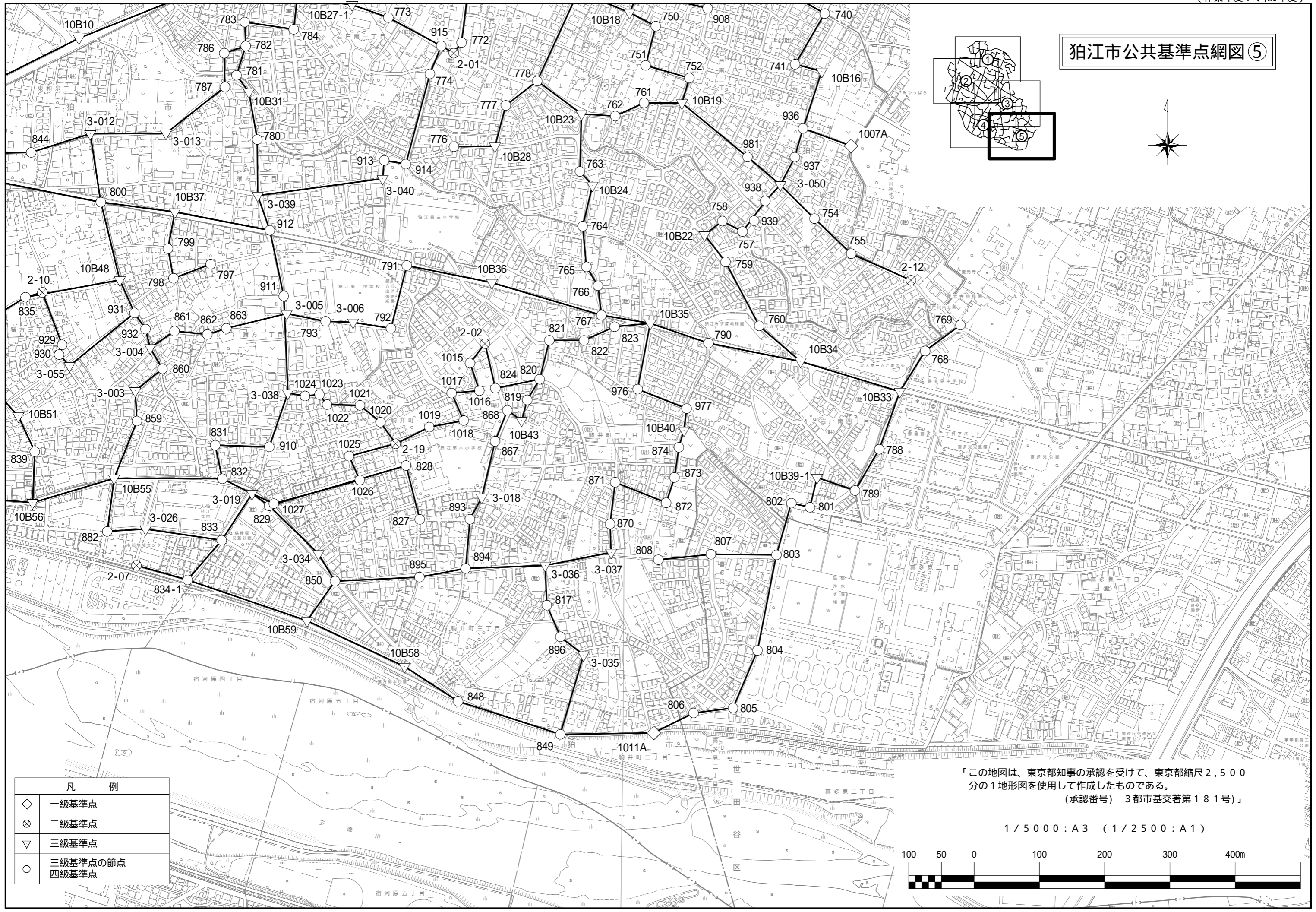
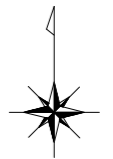
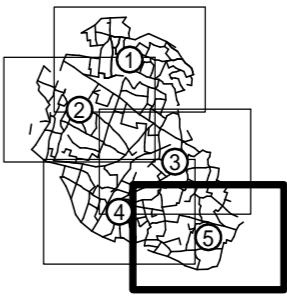


狛江市公共基準点網図⑤



凡 例	
◇	一級基準点
⊗	二級基準点
▽	三級基準点
○	三級基準点の節点 四級基準点

「この地図は、東京都知事の承認を受けて、東京都縮尺2,500分の1地形図を使用して作成したものである。
(承認番号) 3都市基交著第181号)」

1/5000:A3 (1/2500:A1)

