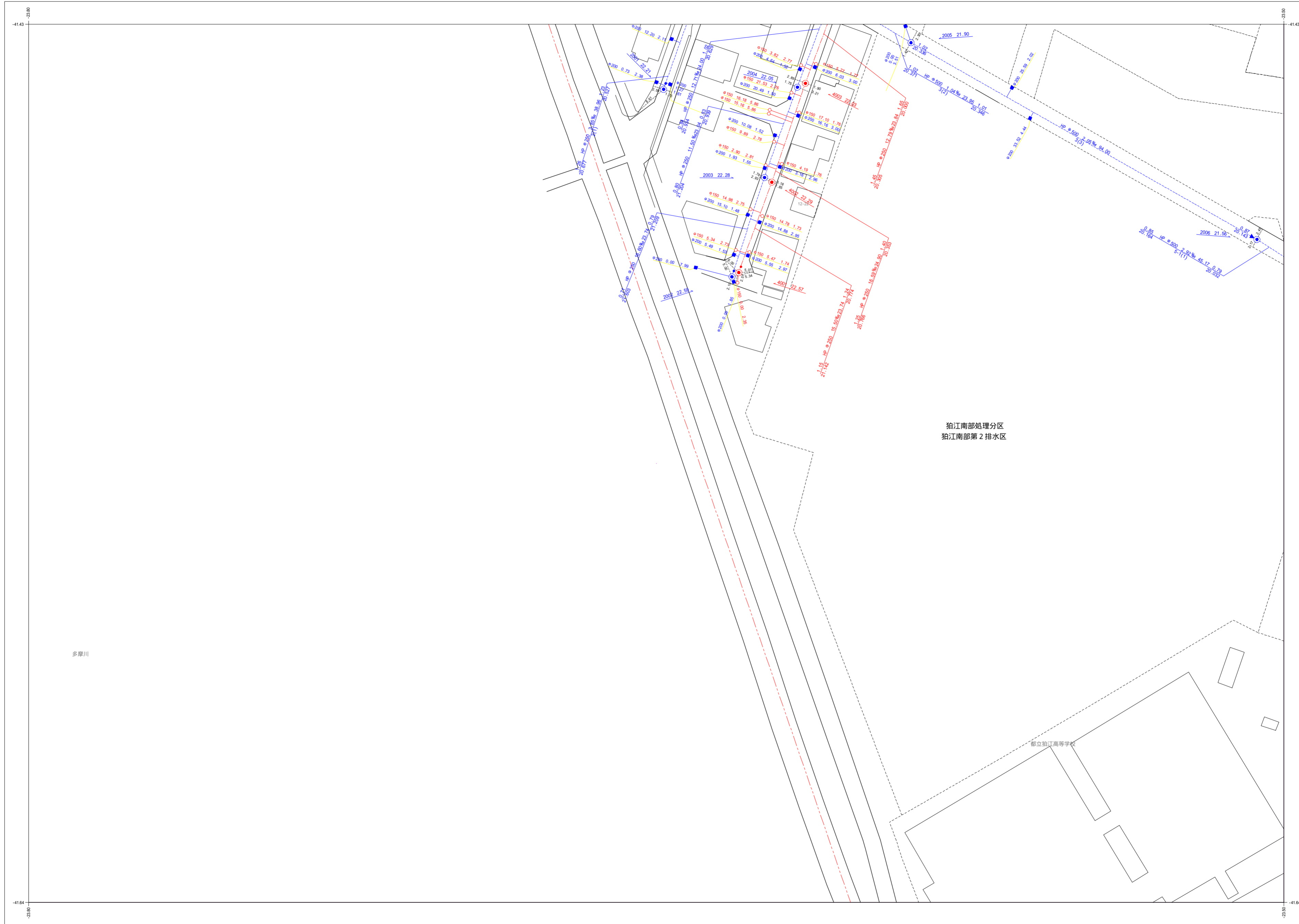



# 狛江市公共下水道台帳平面図



狛江南部処理分区  
狛江南部第2排水区

多摩川


都立狛江高等学校



この下水道台帳は工事竣工図を基に作成したものであり、  
現地の下水道施設と必ずしも整合するものではありません。  
この場合は、現地を優先します。

C038

C028	C029
C038	C039
C048	C049



種別	記号
<b>マンホール</b>	
0号マンホール (内径7.5cm)	⊙
1号マンホール (内径9.0cm)	●
2号マンホール (内径12.0cm)	○
3号マンホール (内径15.0cm)	⊕
4号マンホール (内径18.0cm)	⊗
5号マンホール (内法21.0×12.0cm)	⊞
6号マンホール (内法26.0×12.0cm)	⊠
特1号マンホール (内法6.0×9.0cm)	⊞
特2号マンホール (内法12.0×12.0cm)	⊞
特殊マンホール (内径5.0cm)	⊙
特殊マンホール (内径6.0cm)	●
特殊マンホール (内径7.0cm)	⊙
特殊マンホール (内径9.0cm)	●
特殊マンホール (内径15.0×15.0cm)	⊞
特殊マンホール (内径15.0×20.0cm)	⊞
特殊マンホール (内径27.0×27.0cm)	⊞
特殊マンホール (内径67.0×90.0cm)	⊞
特殊マンホール (内径不明)	⊞
組み立て2連マンホール	⊞
伏越マンホール	⊞
楕円マンホール	⊞
楕形マンホール	●
小口径マンホール	⊙
点検口	⊙
公樹マンホール	○
角樹マンホール	□
不明マンホール	⊙
流域下水マンホール	⊞
都下水マンホール	⊞
吐口	⊞
備心	○
<b>管渠</b>	
汚水幹線	====
汚水枝線	- - - -
雨水幹線	====
雨水枝線	- - - -
合流幹線	====
合流枝線	- - - -
副管	□
流下矢印	▶
起点シンボル	●
転移記号	*
<b>樹</b>	
汚水樹	○
L型汚水樹	□
宅内雨水樹	○
L型宅内雨水樹	□
道路排水樹	■
道路排水浸透樹 EGSM	□
<b>表示例</b>	
上流土盛り 材質 口径 勾配 距離 下流土盛り	● 2.33 HP 200 2.20% 24.70 2.50
上流管底高 管径番号 下流管底高	28.306 102-8(3) 28.660
*** 表示は情報不明を意味します	
高さの基準はT.Pです	

令和六年三月作成

狛江市環境部下水道課