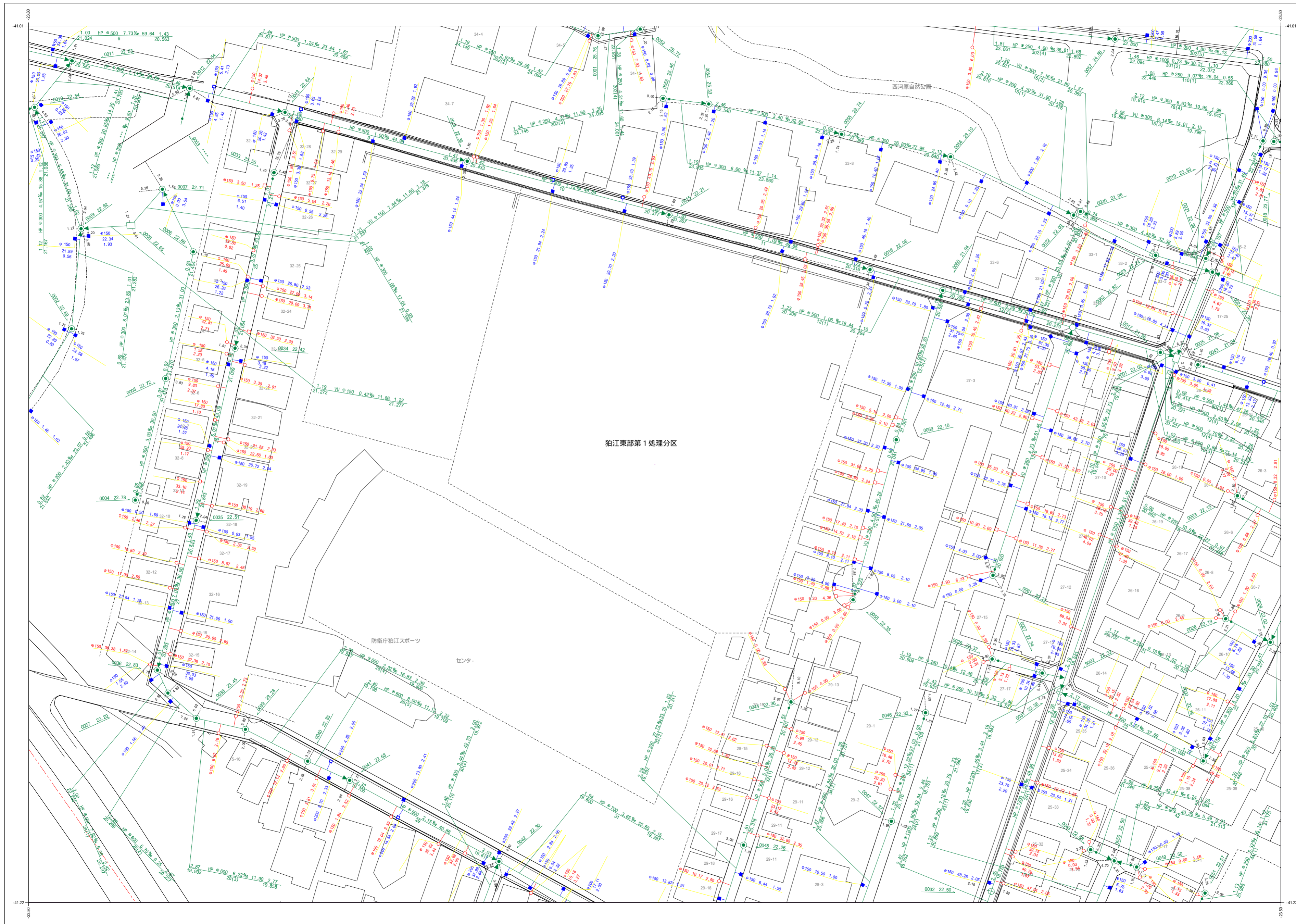


狛江市公共下水道台帳平面図

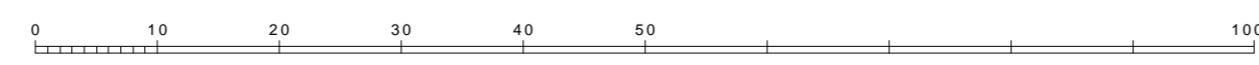
C007	C008	C009
C017	C018	C019
	C028	C029



狛江東部第1処理分区

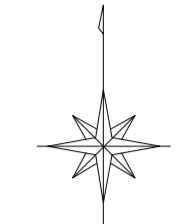
防衛庁狛江スポーツセンター

西河原自然公園



この下水道台帳は工事竣工図を基に作成したものであり、
 現地の下水道施設と必ずしも整合するものではありません。
 この場合は、現地を優先します。

C018



凡例	
種別	記号
マンホール	
0号マンホール (内径7.5cm)	⊙
1号マンホール (内径9.0cm)	⊙
2号マンホール (内径12.0cm)	⊙
3号マンホール (内径15.0cm)	⊙
4号マンホール (内径18.0cm)	⊕
5号マンホール (内径21.0cm)	⊕
6号マンホール (内径24.0cm)	⊕
特1号マンホール (内径6.0x9.0cm)	⊕
特2号マンホール (内径12.0x12.0cm)	⊕
特殊マンホール (内径5.0cm)	⊕
特殊マンホール (内径6.0cm)	⊕
特殊マンホール (内径7.0cm)	⊕
特殊マンホール (内径9.0cm)	⊕
特殊マンホール (内径15.0x15.0cm)	⊕
特殊マンホール (内径15.0x20.0cm)	⊕
特殊マンホール (内径27.0x27.0cm)	⊕
特殊マンホール (内径67.0x90.0cm)	⊕
特殊マンホール (内径不明)	⊕
組み立て2連マンホール	⊕
伏越マンホール	⊕
楕円マンホール	⊕
楕形マンホール	⊕
小口径マンホール	⊕
点検口	⊕
公樹マンホール	⊕
角樹マンホール	⊕
不明マンホール	⊕
流域下水マンホール	⊕
都下水マンホール	⊕
吐口	⊕
備心	⊕
管渠	
汚水幹線	———
汚水枝線	- - - - -
雨水幹線	———
雨水枝線	- - - - -
合流幹線	———
合流枝線	- - - - -
副管	□
流下矢印	▶
起点シンボル	●
転移記号	*
樹	
汚水樹	○
L型汚水樹	□
宅内雨水樹	○
L型宅内雨水樹	□
道路排水樹	■
道路排水浸透樹 EGSU	■
表示例	
上流土盛り 材質 口径 勾配 距離 下流土盛り	○ 150 300 0.5% 24.70 2.35
上流管底高 管径番号 下流管底高	19.306 300(3) 20.660
*** 表示は情報不明を意味します	
管径	150 37.33 4.38
高さの基準はT.Pです	

令和六年三月作成

狛江市環境部下水道課