



平成30年11月13日
庁 議 資 料

30 北南建工二第 128 号
平成 30 年 11 月 2 日

狛江市長 殿

東京都北多摩南部建設事務所長
坂 口 淳



野川河床整備について（通知）

日頃から、河川事業に対し、ご理解・ご協力いただき、誠にありがとうございます。
東京都では、野川流域河川整備計画に基づき、野川の河床掘削を下流から進めてきています。現在、東京都第二建設事務所が施工している世田谷区域の河床掘削が進んだことにより、来年度から当事務所管内の河床掘削を行う予定です。

つきましては、当事務所管内の計画範囲のうち、一部区間を下記のとおり、予定しておりますので、貴市へ通知いたします。

なお、整備にあたっては、地元などに対して説明を行いながら進めていきます。

記

1. 整備場所 野川
2. 整備範囲 谷戸橋下流から野川橋（約2 km）
（計画範囲：谷戸橋下流から榛沢橋（約6 km））
3. 施工時期 2019年～2026年（予定）の渇水期（11月～5月）施工
4. 概要説明 別紙のとおり

問い合わせ先

東京都 建設局 北多摩南部建設事務所
工事第二課 設計担当 鈴木、矢島

TEL 042-330-1846

FAX 042-369-3890



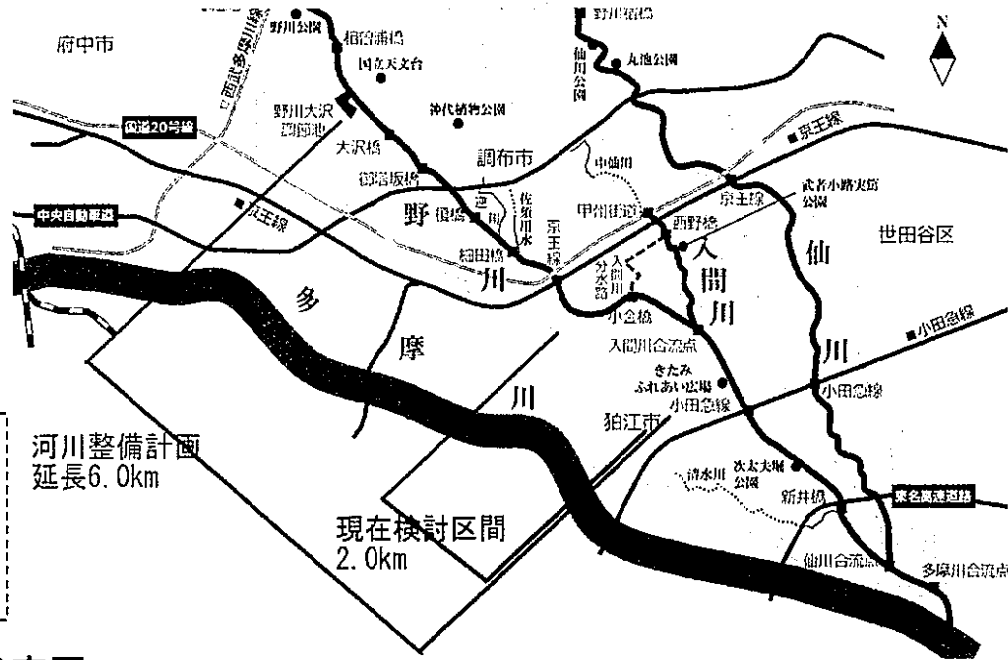
野川河床整備について

整備の目的

- 【治水】 ① 洪水に対して能力が不足している箇所は、現在の河川環境に配慮して河床掘削を行います。
(現在は、谷戸橋下流から野川橋まで(約2km)を検討中)
- ② 河川の洗掘が進行している区間は、洗掘防止対策を行います。
- 【環境】 ③ 瀬切れ※の発生により動植物の生息・生育・繁殖環境に影響のある区間については、瀬切れ対策を行います。
- ④ 散策路として利用できるように、水際に降りられる階段を増設します。

※ 瀬切れ： 平常時において河川の水量がなくなる現象

位置図

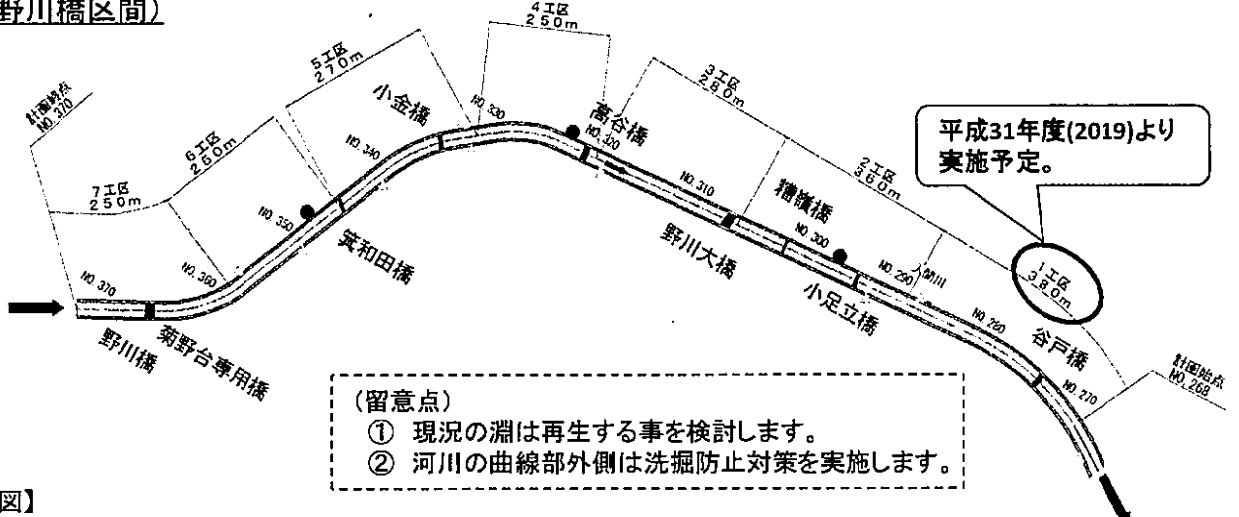


河川整備計画での実施区間約6kmの内、現在検討している区間は、谷戸橋下流から野川橋までの約2kmです。

河川整備計画延長6.0km
現在検討区間2.0km

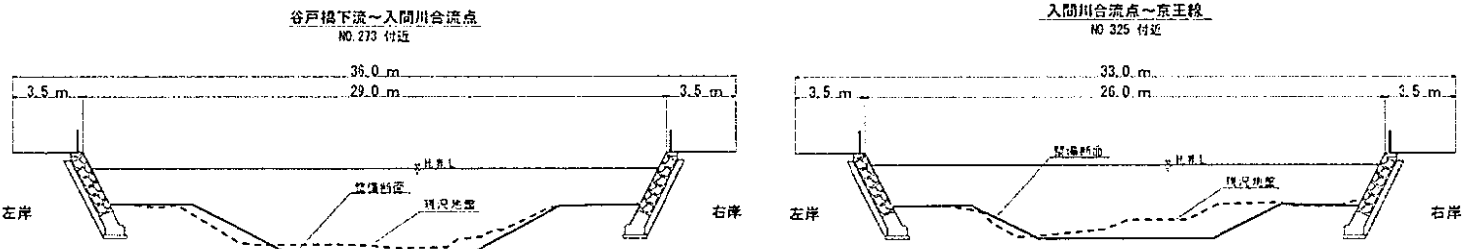
河床整備計画予定図

(谷戸橋下流～野川橋区間)



凡例
● 新設階段(予定)
○ 既設階段

【整備断面イメージ図】



【問い合わせ先】

東京都 建設局 北多摩南部建設事務所 工事第二課 設計担当 鈴木、矢島
TEL 042-330-1846 FAX 042-369-3890